

**ENTDECKEN SIE
BALINGENS
STADTTEILE**




WILLKOMMEN



IM



GRÜNEN



Lust auf eine Entdeckungstour?

Vielfältige Landschaften und mit die meisten Sonnenstunden im ganzen Land: Balingen liegt wunderschön am Fuße der Schwäbischen Alb.

Bei uns gibt es viel zu sehen – diese Broschüre entführt Sie in die verschiedenen Stadtteile und zu den örtlichen Geheimtipps. Zu jedem Teilort gehört außerdem eine Wanderung, bei der Sie die Natur in und um Balingen herum kennenlernen.

Eine Karte mit allen Stadtteilen finden Sie am Ende der Broschüre.

Viel Spaß und bis bald!



DÜRRWANGEN

ENDINGEN

ENGSTLATT

ERZINGEN

FROMMERN

HESELWANGEN

OSTDORF

ROSSWANGEN

STOCKENHAUSEN

STREICHEN

WEILSTETTEN

ZILLHAUSEN

Liebe Besucherin, lieber Besucher,

ob im tiefsten Tal oder auf dem höchsten Gipfel, im blühenden Frühjahr oder im tief verschneiten Winter, ob beim ersten Besuch oder beim zehnten: Die Balingen Ortsteile sind immer ein Erlebnis.

Ihr Herz schlägt für die Natur?

Bei uns erleben Sie wildromantische Schluchten, blühende Wiesen, schattige Wälder und rauschendes Wasser – ganz entspannt an einem einzigen Tag.

Und als i-Tüpfelchen tut sich dazwischen immer wieder die unglaubliche Aussicht auf, die Sie hier auf und von den Balingen Bergen haben.



Mitten im Ort gibt es ebenfalls viel zu sehen, und wir geben Ihnen gerne einen Einblick in unsere Traditionen und unsere Lebensart.

Sie wollen wissen, was dahintersteckt?

An vielen Stellen ist die Geschichte noch so lebendig, dass Sie eine faszinierende Reise in die Vergangenheit unternehmen können – lassen Sie sich überraschen.

Auch Sport- und Kulturfans haben wir einiges zu bieten: Beim Blättern finden Sie bestimmt die eine oder andere Anregung.

Kommen Sie also vorbei und erfreuen Sie sich an unseren großen und kleinen Schätzen. Zwölf vielseitige Ortsteile warten darauf, von Ihnen entdeckt zu werden.

Auf Ihren Besuch freuen sich die Balingen Ortsvorsteher

Sehenswert:

- Kirche
- Haus der Volkskunst



[DÜRRWANGEN]

Geschichte und Geschichten

Das Herzstück von Dürrwangen ist der neu gestaltete Dorfplatz – leicht erkennbar am Haus der Volkskunst mit seinem markanten Fachwerk und einer Geschichte, die bis ins Jahr 1796 zurückreicht.

Jedes Jahr am 1. Mai kommt hier die Welt zusammen: für den Bändertanz unter dem Maibaum, einen der Höhepunkte des internationalen Volkstanzfestivals, das die Volkstanzgruppe Frommern veranstaltet. Zahlreiche junge Leute aus verschiedenen Ländern zeigen bei Auftritten Tänze und Musik aus ihrer Kultur.





Ob an der Sage um die Schalksburg was dran ist?
 Vom Aussichtsturm genießen Sie jedenfalls den gleichen Blick wie die damaligen Burgherren.

SAGEN- UMWOBEN

Vor Jahrhunderten entsprang sie in Dürrwangen, seither rankt sie sich um die Stadt Balingen: die Sage vom Hirschgulden.

Sie handelt vom Verkauf der Stadt und ihrer Herrschaft und sie geht so:
 Im 15. Jahrhundert spekulieren die Herren vom Hohenzollern und der Schalksburg auf den Tod ihres Bruders von der Balinger Burg Hirschberg. Der aber wischt seiner habgierigen Verwandtschaft eins aus und verkauft seinen Besitz an Württemberg – für einen Hirschgulden. Als die Münze abgewertet wird, gehen die herzlosen Brüder leer aus.

Und damit nicht genug: Auf der Schalksburg sollen außerdem einst Geister in Gestalt zweier junger Frauen umgegangen sein, die später flammend zum Himmel auffuhren.

Auf den Spuren dieser Sagen wandern Sie auf dem Hirschguldenweg, der in Dürrwangen beginnt und durchs Wannental bis nach Burgfelden führt, wo Sie die herrliche Aussicht vom Böllat genießen.



Hirschguldenweg

Mittelschwere Wanderung

Dauer: 3:30 Stunden

Länge: 9,3 km

Aufstieg/Abstieg: 347 m

Einkehrmöglichkeit:

- Café Catrina
- Landhaus Post
- Bergcafé Burgfelden





[ENDINGEN]

Familien- freundlich

Die Lage an den Flüsschen Wettbach und Steinach, die kurzen Wege in die Kernstadt und ins Industriegebiet Gehr, der Bürgerplatz und das offene Kinder- und Jugendbüro, das breite Angebot der Vereine, eine Kita und eine Grundschule ... Nicht ohne Grund hat sich die Einwohnerzahl verdoppelt, seit Endingen zu Balingen gehört.

Anschaulich aufbereitet ist Endingens Geschichte im »Gedächtnis des Orts«, dem Ortsmuseum im ehemaligen Feuerwehrhaus.



Künstler und Fans aus
aller Welt in Endingen?
Keine Seltenheit auf dem
Messegelände – wie hier
beim Metalfestival
Bang Your Head.





Bronnhaupten-Rundweg

Leichte Wanderung

Dauer: 2 Stunden

Länge: 7,1 km

Aufstieg/Abstieg: 125 m

Einkehrmöglichkeit:

Krone Endingen



WAS RAUSCHT DENN DA?

Vom Weinbau, den die Endinger bis ins 15. Jahrhundert betrieben, ist heute nichts mehr zu sehen. Es lohnt sich trotzdem, ein wenig umherzustreifen und die Natur hier zu erkunden.

Ein verstecktes kleines Highlight ist der Endinger Wasserfall, der in der Steinach sehr hübsch über mehrere Stufen fällt.

Seen-Idyll auf Balingens Hausberg

Wenn Sie zwei Stunden Zeit mitbringen, können Sie in Endingen zu einer Rundtour aufbrechen, die Sie durch Streuobstwiesen zu den beiden Schieferseen auf dem Kleinen Heuberg bringt – ein hübsches Fleckchen mit tollen Ausblicken auf die Berge und den Albtrauf.

Die Wanderung beginnt am Endinger Bahnhof, und gleich nach dem Start kommen Sie auch am Steinach-Wasserfall vorbei: Er befindet sich dort, wo sich der Weg von den Gleisen entfernt und zur Steinach hinunterführt.

Highlights

- Wasserfall
- Schieferseen



[ENGSTLATT]

Belebt und beliebt

Der Ort bietet alles für den täglichen Bedarf, der Wald liegt gleich vor der Haustür und selbst für anspruchsvolle Ausflüge wie die Mammuttour kann man sich direkt aufs Rad schwingen – kein Wunder, dass sogar aus Stuttgart Anfragen für Bauplätze eintrudeln.

Regen Zulauf erlebt Engstlatt auch im Herbst, wenn der Musikverein den traditionellen Mostbesen eröffnet: Für schwäbische Leckereien und Live-Musik in uniger Atmosphäre reist man gerne aus den benachbarten Landkreisen an.



Wo der Barthel den Most holt?
Natürlich von einer der unzähligen Streuobstwiesen in der Region.





Highlights

- Freibad
- Seerosengarten



Hangenweg

Kinderwagengerechte
Rundtour

Dauer: 2:30 Stunden
Länge: 8,1 km
Aufstieg/Abstieg: 115 m

Einkehrmöglichkeit:
- Gasthaus Ochsen
- Bäckerei Koch mit Café




ENTSPANNTE ERFRISCHUNG

Einladendes Blau und eine ausgedehnte Liegewiese unter Bäumen: Die Engstlatter sind stolz auf ihr eigenes Freibad mitten im Ort. Und das zu Recht, denn ihr Bad haben sie sich in vielen Stunden Eigenleistung selbst gebaut. Mit Schwimmer- und Kinderbecken, Kiosk und Volleyballfeld bietet es alles, was man für ein paar schöne Sommerstunden braucht – ohne den Trubel großer Bäder.

Spiel und Spaß in der Natur

Am Rand des Waldgebiets, das an Engstlatt angrenzt, liegt mit dem Seerosengarten ein schönes Ausflugsziel für Familien: ein Spielpark mit Naturteichen, Miniaturlandschaften und allerlei Angeboten und Fahr- geschäften für Kindergarten- und Grund- schulkindern. Ob auf dem

Trampolin, im Tretboot, beim Goldwaschen oder am Kletterturm, erlebnisreiche Kids können sich hier austoben.





[ERZINGEN]

Ein Traum in Grün

Die Pflommasäck – so werden die Erzinger scherzhaft genannt.

Der Name hat Tradition: Er geht zurück auf den Narrenverein »Die Pflommasäck« und die gleichnamige Figur, die dieser vor einem Vierteljahrhundert entworfen hat.

Erzingen kann aber nicht nur narrisch. Der westlichste Stadtteil Balingens hat ein vielfältiges Vereinsleben und bietet so viel Grün, dass er oft als eines der schönsten Dörfer im Zollernalbkreis genannt wird.

Highlights

- Das grüne Dorf
- Kleiner Heuberg



DAS GRÜNE DORF

Breite Alleestraßen mit Linden und Kastanien ziehen sich durch den Ort und auch zwischen den Häusern strecken überall Bäume ihre Krone in den Himmel: Erzingen muss man nicht erst verlassen, um ins Grüne zu gelangen – hier ist man immer mittendrin.

Kommen Sie doch mal auf eine Flanierrunde vorbei.

Natur pur

Auch um den Ort herum wartet üppiges Grün auf spazierfreudige Besucher.

An der Geischberghalle beginnt eine entspannte Tour auf den Kleinen Heuberg, die Sie durch die Wiesen und Felder in der Umgebung führt.

Die Highlights auf dem Weg sind der Bronnhaupter Hof, einige jahrhundertealte Eichen sowie ein Premiumblick auf die Balingen Berge.



Der Bronnhaupter Hof bei Erzingen: im Mittelalter ein Dorf, später ein herrschaftliches Hofgut, heute in Staatsbesitz.



Die Westroute

Leichte Radtour

Dauer: 1 Stunde

Länge: 15 km

Aufstieg/Abstieg: 160 m





[FROMMERN]

Jede Menge Abwechslung


Aktive Menschen sind in Frommern gut aufgehoben. Von der Narrenzunft über den Sportfischerverein bis hin zur international bekannten Volkstanzgruppe: Das Vereinsleben in Balingens größtem Teilort ist mehr als abwechslungsreich.

Wer sich gerne viel bewegt, findet hier außerdem Wanderwege, einen Trimm-dich-Pfad mit Panoramablick, ein Beachvolleyballfeld sowie Balingens ersten Dirt-Bike-Park von und für Jugendliche.

Und kennen Sie schon den Badesee?



Einkehr
mit Ausblick:
Eine grandiose Sicht
auf die Balingen Berge
bietet die Terrasse
des Schützenhauses.





Highlights

- Schiefersee
- Waldbaden



EIN SPRUNG INS KÜHLE NASS ...

In Frommern hat man keinen Hausberg, sondern einen Haussee: Mit dem von viel Grün umgebenen Schiefersee liegt der Badespaß direkt vor der Tür.

Auf der Liegewiese faulenzten, eine Runde schwimmen oder ein kleines Picknick machen – nicht nur die Frommerner kommen gerne hier zusammen.

... oder lieber ein Bad im Grünen?

Wenn Sie lieber im Wald baden, ist Frommern der ideale Startpunkt. Auf dem Hirschberg-Rundweg tauchen Sie tief unter schattige Laubdächer ein – perfekt für heiße Tage oder einfach ein bisschen Ruhe in der Natur. Trampelpfade, (Obst-)Wiesen und Aussichtspunkte bieten reichlich Abwechslung.

Sie haben noch ein bisschen Zeit? Dann könnten Sie den Streuobstpfad des Obst- und Gartenbauvereins entlangspazieren, der in der Kapfstraße beginnt und auf Infotafeln die verschiedenen Sorten erklärt.



Hirschberg-Rundweg

Mittelschwere Wanderung

Dauer: 3 Stunden

Länge: 8,5 km

Aufstieg/Abstieg: 250 m

Einkehrmöglichkeit:
Schützenhaus Frommern





[HESELWANGEN]

Bei den Wölfen

Der Wolf im Wappen von Heselwangen brachte den Einwohnern ihren Spitznamen ein: Bis heute spricht man von ihnen als Wölfe.

Der entspannte kleine Stadtteil ist über seine Grenzen hinaus bekannt und beliebt für die Veranstaltungen seiner Vereine: Theaterabende, die Konzerte des Musikvereins, der Südtiroler Tag des Sportvereins, das »Fleckafesch« des Sängerbunds ...

Steht gerade nichts im Veranstaltungskalender, laden die angrenzenden Wiesen, Felder und Wälder zum Radfahren, Spaziergehen und Wandern ein.



Highlights

- Buntglasfenster in der Aussegnungshalle
- Naherholungsgebiet Hangen





Waldspaziergang

Leichte Wanderung

Dauer: 1:50 Stunden

Länge: 5,6 km

Aufstieg/Abstieg: 120 m

Einkehrmöglichkeit:
Gasthaus Krone

WINTERZAUBER

Heimlicher Lichterglanz, singende Nachtwächter und eine lebendige Krippe mitsamt Schafen und Esel: In Heselwangen lohnt sich der Besuch auch im Winter, wenn der traditionelle Nikolausmarkt mit seinen liebevoll dekorierten Ständen, einem lebhaften Musikprogramm und dem Beschenken der Kinder stattfindet.

Und wenn Sie schon da sind: Wie klingt ein Schneespaziergang mit weitem Blick auf die weiß glitzernde Landschaft?

Der Heselwanger Wolf ist zum Wahrzeichen des Orts geworden - er hat sogar seinen eigenen Eintrag bei Google Maps.

Naherholung vor der Haustür

Um Heselwangen herum liegen prächtige Streuobstwiesen, deren Bäume alte regionale Obstsorten tragen. Daran entlang führt der Panoramaweg auf Hangen, ein familienfreundlicher Spazierweg mit Spiel- und Grillplatz und tollen Ausblicken. Den hölzernen Wegweiser hat der verstorbene Heselwanger Hobbykünstler Erwin Alber gestaltet.





[OSTDORF]

Echtes Dorf-Feeling

Die Ostdorfer wissen, wie man es sich gemütlich macht: Der einst von wohlhabenden Bauern geprägte Ortsteil hat mehrfach beim Wettbewerb »Unser Dorf soll schöner werden« abgeräumt.

Umgeben von Wäldern, Wiesen und Feldern und mit Blick auf die Berge und die Burg Hohenzollern lässt es sich hier aber auch wirklich gut leben.

Die dörfliche Kultur von damals lebt im Bauernmuseum im ehemaligen Rathaus weiter – das Museum öffnet nach Terminabsprache für Sie: 07433 170458.



Ob das Wasser aus dem Brunnen wirklich »Heilwasser« ist? Der Volksglaube will es zumindest so und bis heute fühlt sich hier so mancher etwas ab.





Highlights

- Waldlehrpfad
- Mildersbachtal



Mildersbachtal-Rundweg

Mittelschwere Wanderung

Dauer: 3:30 Stunden

Länge: 9,9 km

Aufstieg/Abstieg: 190 m

Feuerstelle beim Grill- und Spielplatz Ostdorf und an der Schutzhütte nach einem Drittel der Strecke.

SPAZIERGANG MIT AHA-ERLEBNIS

Hänge-Birke, Schwarz-Pappel, Vogelkirsche, Berg-Ahorn, Flatterulme ... Im Ostdorfer Wald hat sich das Who's Who der Baumlandschaft versammelt. Jede dieser Baumarten ist einmal zum Baum des Jahres gewählt worden und deshalb Teil des Waldlehrpfads, auf dem sich bislang 21 Preisträger aneinanderreihen – QR-Codes auf den Infotafeln führen zu Onlinesteckbriefen. Der Startpunkt befindet sich beim Bühle-Rundweg nahe dem Schützenhaus.

Im schwäbischen Dschungel

Auf den schmalen Pfaden wuchert das Grün. Umgelegte Baumstämme überbrücken sumpfige Wegstellen, durch die Baumwipfel wirft die Sonne goldenes Licht auf den Waldboden und den bemoosten Holzsteg, der über den leise murmelnden Bach führt. Im Mildersbachtal zeigt sich die Natur noch unberührt – und ist dabei ganz leicht zugänglich. Ein Rundweg, der am Grillplatz beginnt, bringt Sie hin.

Dort startet übrigens auch der Waldparcours des East Village Circle, eine Lauf- und Trainingsstrecke, die der VfL Ostdorf eingerichtet hat.

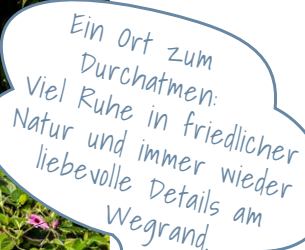


[ROSSWANGEN]

Willkommen im Balingen Allgäu

Wer Entschleunigung sucht, wird in Roßwangen eine gute Zeit haben. Seit es hier eine Ortsumfahrung gibt, bleibt der Durchgangsverkehr draußen – damit ist Roßwangen als Wohnort noch beliebter geworden. Besucher empfängt die »Perle unter dem Plettenberg« mit viel Ruhe und einem Hauch Allgäu-Feeling. Wenn das mal kein Grund für einen Abstecher ist ...

Auch die Vereinsveranstaltungen sind einen Besuch wert. Wie wär's mit der Beachparty der örtlichen Jungimker?



Ein Ort zum
Durchatmen:
Viel Ruhe in friedlicher
Natur und immer wieder
liebevoller Details am
Wegrand.





Highlights

- Ruine Wenzelstein
- gepaltener Fels



Schafberg- Rundweg

Mittelschwere Wanderung

Dauer: 3 Stunden

Länge: 7 km

Aufstieg/Abstieg: 356 m

Einkehrmöglichkeit:

Schützenhaus Roßwangen



STEINERNE SCHÄTZE

Wenn Sie sich am Bergpanorama und den Obstwiesen sattgesehen haben, ist es Zeit, die Perspektive zu wechseln: Am Roßwanger Schützenhaus beginnt eine Wanderung, die Sie bis auf tausend Meter hinaufführt – natürlich mit den entsprechenden Aussichten.

Unterwegs zeigt sich die Natur von ihrer ungezähmten Seite: Uralte Bäume, Trampelpfade und wie hingewürfelt liegende Felsbrocken machen die Tour zum Erlebnis.

Sind Sie schon mal durch eine duftende Wacholderheide spaziert? Am Wenzelstein schließlich lassen sich noch letzte Überreste der mittelalterlichen Burg erkennen, die hier einst abgeschieden über dem steil abfallenden Hang thronte.

Auf dem Rückweg bietet sich ein Abstecher zum Lochenstein an. Wenn Sie zur richtigen Zeit kommen, erleben Sie mit etwas Glück einen tollen Sonnenuntergang.





Highlights

- Ruine Schalksburg
- Mammutbäume
- Wasserfall



[STOCKENHAUSEN]

Ein entspanntes Fleckchen Grün

Stockenhausen ist Balingens kleinster Stadtteil.

Fast könnte man ihn verschlafen nennen, wäre da nicht die gewachsene Dorfgemeinschaft, die sich regelmäßig zum entspannten Stammtisch und fröhlichen Dorfhock trifft. Und vielleicht kommen Sie gerade zur rechten Zeit, um die lokale Band »Frieda & the Oldstocks« zu erleben.

In Stockenhausen finden Sie Streuobstwiesen, traditionelle Landwirtschaft und solide Handwerksbetriebe. Ob Pferdehof, Schafzucht oder Zimmerei: Hier scheint die Welt noch in Ordnung zu sein.





Der Sage nach soll von hier oben aus ein Stollen bis ins Wannental führen, wo er in einem Keller endet und vor Jahrzehnten angeblich zugemauert wurde.



Bäume und Ruinen

Mittelschwere Wanderung

Dauer: 3:10 Stunden

Länge: 8,15 km

Aufstieg/Abstieg: 340 m

Einkehrmöglichkeit:

- Hotel Post Burgfelden
- Bergcafé Burgfelden



WALD UND WEITE

Sensationelle Aussichten, urwüchsige Natur, lebendige Geschichte: Auf dieser Tour ist für jeden was dabei.

Das erste Highlight sind die Mammutbäume, die der württembergische König Wilhelm einst übers Ländle hinweg pflanzen ließ – bis zu 84 Meter hoch sind diese Giganten der Urzeit.

Anschließend geht's aufwärts zur Ruine der Schalksburg, einst eine der größten Burganlagen der Schwäbischen Alb. Heute steht hier ein Aussichtsturm, der allerdings erst 1960 auf den Resten des mittelalterlichen Bergfrieds mithilfe von Hubschraubern der amerikanischen Armee errichtet wurde.

Von der Alb bis zu den Alpen

Der Böllat bietet eine tolle Aussicht auf die Balingen Berge mit Hörnle, Lochenstein und Plettenberg; dahinter sehen Sie bis zum Schwarzwald und südöstlich sogar zu den Alpen.

Nördlich schweift der Blick zu den Gäulandschaften des Neckars und kehrt schließlich wieder zum Albrand des breiten Hundsrücken zurück.

Achten Sie auf dem Rückweg auf den versteckten, erstaunlich großen Wasserfall!



[STREICHEN]

Das Tirol Balingens

Alpines Flair auf der Alb:
Das bietet Balingens höchstgelegener
Stadtteil. Dass er seinem augenzwinkern-
den Spitznamen alle Ehre macht, werden
Sie schnell spüren, wenn Sie durch den Ort
schlendern.

Vielleicht haben Sie auch Lust, ins angren-
zende Naturschutzgebiet oder auf den
nahen Hundsrücken zu wandern?

Danach könnten Sie zum Vespers ins medi-
terran gestaltete Amselstüble einkehren –
mit etwas Glück zeigen sich die Hühner im
Garten. Oder Sie spielen noch eine Runde
Minigolf neben dem Höhenfreibad.

Highlights

- Geschichtspfad
- Höhenfreibad





Vermutlich aus dem 16. Jahrhundert stammt der Pfingstbutz – nur einer der Bräuche, die in Streichen bis heute gepflegt werden.



LUST AUF EINE ZEITREISE?

In Streichen brauchen Sie keine Zeitmaschine, um in die Vergangenheit zu reisen: Auf dem Geschichtspfad spazieren Sie vom Mittelalter ins 20. Jahrhundert, und das mitten in der Natur. Acht Stationen mit Bildern und Texten rücken das dörfliche Leben von damals ganz nah heran.

Baden mit Bergblick

Nach Ihrem Ausflug in die Vergangenheit wollen Sie vielleicht noch ein bisschen Sonne tanken. Eine nicht alltägliche Gelegenheit bietet sich Ihnen in Streichens Höhenfreibad. Und auch das hat eine interessante Geschichte, denn es entstand aus einem Feuerlöschteich: Vor dem Ausbau wurden dessen Ausmaße klammheimlich auf Schwimmbadmaß vergrößert. Da das Badewasser damals aus dem Bach kam, fühlten sich auch Frösche, Molche und Bremsen darin wohl und das Bad war schnell als »Grottenteeich« und »Schnakenbad« verschrien.

Heute sonnen Sie sich hier in einem modernen Freibad mitten in der Natur.



Geschichtspfad

Mittelschwere Wanderung

Dauer: 3 Stunden
(Abkürzung mit halber
Gehzeit möglich)

Länge: 6,7 km

Aufstieg/Abstieg: 215 m

Einkehrmöglichkeit:
Amselstüble





[WEILSTETTEN]

Unter den Balingen Bergen

Unterhalb des Albtraufs breitet sich Balingens drittgrößter Stadtteil aus, der als Heimat des Bundesligavereins HBW Balingen-Weilstetten überregional bekannt geworden ist.

Dass der gesamte Ort sehr rege ist, zeigt allein schon das traditionelle Weilstetter Heimatfest mit Umzug, das die örtlichen Vereine jedes Jahr gemeinsam veranstalten – wer Gelegenheiten zum Mitmachen sucht, sollte sich in Weilstetten umschaun. Abenteuer- und Rätselfreunde steuern den Escape Room in der Hauptstraße an.



Highlights

- Lochenstein
- Lochentail





Glaubt man dem Geschichtsschreiber Martin Crusius (1526-1607), tanzt nachts der Teufel mit den Hexen auf dem Lochenstein.



Weilstetter Panoramaweg

Familienfreundliche Rundtour

Dauer: 1:30 Stunden
Länge: 4,4 km
Aufstieg/Abstieg: 76 m

Einkehrmöglichkeit:
Gasthof Ritter



VOLL IM FLOW

Mit dem Lochentrail bietet Weilstetten den einzigen legalen Mountainbike-Trail der Zollernalb. In fünf Abschnitten führt er mit Hindernissen, Kurven und Flows vom Lochenpass bis ins Tal hinunter – eine Strecke, die sich sowohl für Anfänger als auch für ehrgeizige Mountainbiker eignet.

Wer lieber auf Rollen als auf Rädern unterwegs ist, wird im Skatepark in der Hurdnagelstraße glücklich.

Alpenfeeling auf der Alb

Ein Gipfelkreuz auf der Schwäbischen Alb? Ungewöhnlich. Und doch steht eines auf dem Lochenstein, dem steil abfallenden Gipfel von Weilstettens Hausberg auf fast tausend Metern Höhe. Der – immerhin kurze – Aufstieg hat es in sich, dafür blicken Sie bei klarer Sicht bis zum Schwarzwald und den Alpen.

Im Winter ist die Landschaft ein schönes Winterwandergebiet und auch für Kinder kommt der Spaß im Schnee nicht zu kurz: Der Hang zwischen Lochen und Schafberg gibt eine prima Rodelstrecke ab.



[ZILLHAUSEN]

Das Wasserfall-Dorf


Spazieren gehen, Wandern, Rad fahren:
Der Flecken im Büttenbachtal ist der
perfekte Ausgangspunkt für Outdoor-
Aktivitäten.

Durch Zillhausen führen verschiedene
Wanderwege – unter anderem ins Natur-
schutzgebiet Irrenberg und auf den
Böllat – und ein Obstlehrpfad, auf den
Weiden grasen Schafe und Galloway-
Rinder.

Auch die neu gestaltete Dorfmitte kann
sich sehen lassen, also kommen Sie für
einen Tagesausflug vorbei oder mieten Sie
sich für Ihren Landurlaub in einer kuscheli-
gen Ferienwohnung ein.

Das Wannental
zwischen Zillhausen
und Stockenhausen.

Hier befand sich bis 1547
ein Kloster mit einer
Stiftskirche.





Highlights

- Geowanderweg
- Wasserfall



Geowanderweg Zillhausen

Mittelschwere Wanderung

Dauer: 4:30 Stunden

Länge: 10 km

Aufstieg/Abstieg: 248 m

Einkehrmöglichkeit:

- Café Gasthaus und Dorfbackhaus »Old Riedi«



WANDERN AUF DEM MEERESBODEN

Wo vor 200 Millionen Jahren das Jura-Meer rauschte, plätschert inzwischen nur noch der Büttenbach. Zum Glück, denn sonst könnten Sie heute nicht durch die spannende Natur auf dem Geowanderweg spazieren. An die damaligen Meeresbewohner erinnern versteinerte Überreste – vielleicht entdecken Sie unterwegs ja welche?

Tolle Fotomotive werden Ihnen auf den naturnahen Pfaden so oder so genug vor die Linse kommen.

Naturschönheit im freien Fall

Spätestens wenn Sie in der wildromantischen Schlucht vor dem Wasserfall stehen, werden Sie die Kamera zücken wollen. 24 Meter stürzt der Büttenbach hier in die Tiefe, 17 davon im freien Fall.

Besonders eindrucksvoll wirkt der drittgrößte Wasserfall der Schwäbischen Alb nach der Schneeschmelze oder einem ordentlichen Gewitterregen – und im Winter, wenn er zu Eis erstarrt.

*Und nun:
viel Spaß!*



Eine einfache Planung macht jeden Ausflug noch schöner. Auf der Karte finden Sie deshalb noch einmal alle Balingen Stadtteile.

Ein Ort interessiert Sie besonders? Springen Sie direkt dorthin. Sie wollen eine größere Tour machen? Hier können Sie Ihre Route planen.

Bis bald in Balingen!



GARTENSCHAU BALINGEN 2023



IMPRESSUM:

Herausgeber:
Stadt Balingen
Tourist-Info
Färberstraße 2
72336 Balingen
07433 170-119

Grafik & Gestaltung:
Anja Renner – anjarenner.de

Texte:
Miriam Muschkowski – gut-geschrieben.de

Fotografie:
Stadt Balingen,
Paul Bossenmaier,
Seerosengarten,
Anja Renner,
Annette Zimmermann,
Claudia Haasis,
[pixabay](http://pixabay.com)

